

Ändring och utvidgning av tomtindelning för del av
kvarteret Blåsippan i Skillingaryds köping

Byggnadsnämnden i Skillingaryds köping antog vid sammanträde 14.5.1968 ett av distriktslantmätaren Eskil Zetterström upprättat förslag till ändring och utvidgning av tomtindelning för del av kvarteret Blåsippan i Skillingaryds köping, vilket förslag åskådliggjorts på en år 1968 upprättad karta med tillhörande beskrivning 27.2.1968. Enligt förslaget indelas ifrågavarande del av kvarteret i tre tomter betecknade nr 7 - nr 9 och innehållande i areal respektive 1584, 1611 och 5905 kvadratmeter.

Överlantmätaren och länsarkitekten i länet samt byggnadsnämnden i köpingen har inkommit med yttranden i ärendet.

Länsstyrelsen fastställer förslaget endast såvitt avser tomterna nr 7 och nr 8, beträffande vilka tomter länsstyrelsen samtidigt fastställer de på kartan och i beskrivningen använda tomtbeteckningarna.

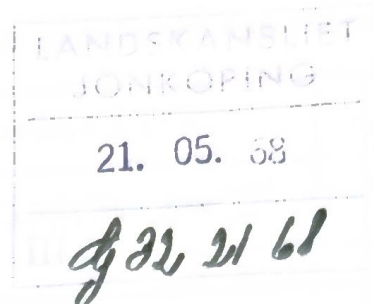
Då tomten nr 9 inte kan ändamålsenligt bebyggas i överensstämmelse med gällande stadsplan, finner länsstyrelsen ej skäl fastställa förslaget härutinnan.

Besvärshänvisning - se bilaga.

R På länsstyrelsens vägnar

Ragnar Forss
Ragnar Forss

Kerstin Persson
Kerstin Persson



BESKRIVNING

INKOM TILL
ÖVERLANTMÄTAREN
I JÖNKÖPINGS LÄN

21. 04. 70

A. D. 14:3/69

ändring och utvidgning^{av} för del/
till tomtindelning av kvarteret

BLÅSIPPAN

i Skillingaryds köping av Jönköpings län.

Förutsättningar, motiv m. m.

Föreliggande förslag till ändring och utvidgning av tomtindelningen för del av kvarteret BLÅSIPPAN har upprättats efter ansökan av Skillingaryds köping.

Nu gällande stadsplan för kvarteret - vilken innebär en ändring av tidigare gällande stadsplan, fastställd den 21.6.1950 - har fastställts av länsstyrelsen den 4.11.1965. Ändringen innebär utom annat att område avsett för bostadsändamål omändrats till område avsett för allmänt ändamål (ålderdomshem). Beträffande undantag från fastställelsen, se nedan.

Nu upprättade förslag till tomtindelning innebär att en större tomt, betecknad nr 9, har bildats av i huvudsak tidigare icke tomtindeldad mark inom kvarteret, dock att i tomten nr 9 även intagits mindre delar av de tidigare rättsligen bildade tomterna nr 5 och 6. Sistnämnda tomter ha genom ändringen betecknats nr 7 och nr 8. Tidigare tomtindelning är fastställd den 23.10.1954.

Det skulle antecknas, att visst mindre område i form av en rektangulär markremsa undantagits från fastställelsen av stadsplanen. Denna markremsa har i planförslaget redovisats såsom byggnadsmark men utgör i närmast föregående stadsplan av år 1950 punktprickat område, d v s ej bebyggbart område. Redovisningen av marken har sålunda i tomtindelningsförslaget skett i överensstämmelse med 1950 års stadsplan, som alltjämt formellt är gällande. Genom gränstreckning i det punktprickade området har åskådliggjorts omfattningen av det från fastställelsen undantagna området.

Tillhör länsstyrelsens beslut den 12 mars 1970,
varigenom ifrågavarande tomtindelning fastställts
endast såvitt avser tomterna nr 7 och nr 8; betygar.
Jönköping i landskansliet den 20 april 1970.
På tjänstens vägnar

U. W. Skillingaryd

Genom den föreslagna tomtindelningen indelas kvarteret i tomter, vilka beskrivas sålunda:

| Tomt nr | Tomten angränsar | | | I tomten ingår | | Tomt nr |
|---------|-------------------------|------------------------|-------------|---|----------------------|---------|
| | tomt, gata, plats e. d. | mellan gräns-punkterna | med längd m | fastighet, fastighetsdel eller tomtområde | areal m ² | |
| 1 | 2 | 3 | 4 | 5 | 6 | 7 |
| 7 | Tomten nr 4 | 10 - 9 | 49,70 ✓ | Del av tomt nr 5 | 1517 ✓ | |
| | " " 8 | 9 - 22 | 31,00 ✓ | " " stg nr 22 | 67 ✓ | 152 |
| | " " 9 | 22 - 21 | 55,81 ✓ | | | |
| | Åkersvägen | 21 - 11 | 5,21 ✓ | | | |
| | " | 11 - 10 | 30,48 ✓ | | | |
| 8 | Tomten nr 3 | 9 - 15 | 48,12 ✓ | Del av tomt nr 6 | 1611 ✓ | 161 |
| | Berggatan | 15 - 15a | 2,56 ✓ | | | |
| | " | 15a - 14 | 15,91 ✓ | | | |
| | " | 14 - 13a | 15,29 ✓ | | | |
| | " | 13a - 24 | 4,50 ✓ | | | |
| | Tomten nr 9 | 24 - 22 | 54,20 ✓ | | | |
| | " " 7 | 22 - 9 | 31,00 ✓ | | | |
| 9 | Tomten nr 7 | 21 - 22 | 55,81 ✓ | Del av stg nr 22 | 5373 | |
| | " " 8 | 22 - 24 | 54,20 ✓ | " " tomt nr 5 | 88 | |
| | Berggatan | 24 - 25 | 1,39 ✓ | " " " " 6 | 324 | |
| | " | 25 - 26 | 5,80 ✓ | " " stg nr 22 D | 37 | |
| | " | 26 - 27 | 4,87 ✓ | " " " " 8 | 83 | 5905 |
| | " | 27 - 28a | 5,97 ✓ | | | |
| | " | 28a - 28 | 10,10 ✓ | | | |
| | " | 28 - 29 | 15,71 ✓ | | | |
| | " | 29 - 38a | 6,72 ✓ | | | |
| | Stg nr 8 | 38a - 38 | 3,60 ✓ | | | |
| | " " 23 | 38 - 35 | 117,11 ✓ | | | |
| | Åkersvägen | 35 - 21 | 53,06 ✓ | | | |

Värnamo den 27.2.1968

Erik Zetterström
Distriktslantmätare

MARKÄGAREFÖRTECKNING

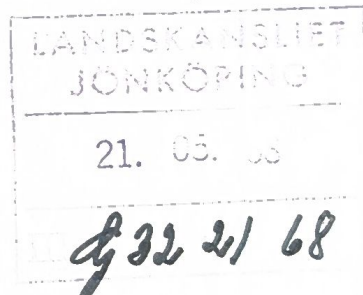
tillhörande ett i februari 1968 upprättat förslag till ändring/och utvidgning/
ning för del av kvarteret BLÅSIPPAN i Skillingaryds köping av Jönköpings län.

| Fastighet | Ägare enligt fastighetsboken | Lagfart | | | Anm. |
|-------------|---|---------|-------|---------|--------------|
| | | År | Datum | § el nr | |
| Tomt nr 3 ✓ | Bolmdahl, Berggatan 4 Ellen Bolmdahl, Björngården 25, <u>Skillingaryd</u> | 1956 | 25.1 | 110 | anгр. |
| " " 4 ✓ | Bostadsrättsföreningen, Blåsippan, 4 <u>Skillingaryd</u> | 1957 | 27.11 | 1710 | anгр. |
| " " 5 ✓ | Bostadsrättsföreningen, Blåsippan nr 5, 1961 <u>Skillingaryd</u> | 1961 | 15.2 | 251 | inom |
| " " 6 ✓ | Bolmdahl, Berggatan 6 Britta Sandahl, Åsarens, <u>Skillingaryd.</u> | 1960 | 24.2 | 232 | inom |
| Stg nr 8 ✓ | Axel Johansson o.h.h. Svea Johansson, S. Järnväggsgatan 4, <u>Skillingaryd.</u> | 1947 | 14.5. | 708 | delv inom |
| " " 22 ✓ | Skillingaryd - Klevshults ålderdoms- hemsförbund, <u>Skillingaryd</u> | 1966 | 2.11 | 1840 | inom |
| " " 22 D ✓ | Skillingaryds köping, <u>Skillingaryd</u> | 1961 | 8.3 | 341 | delv inom |
| " " 23 ✓ | Birgit Nordberg, Hardemo Prästgård, <u>Kumla</u> | 1966 | 9.2 | 186 | anгр |

Några intecknade servitut eller jorddelningsservitut av betydelse för förevarande förslag till tomtindelning förefinns ej.

Värnamo den 27 februari 1968

Erik Rutenström
Distriktslantmätare



Tillhör byggnadsnämndens i Skillingaryds köping
beslut den 14/5 1968, § 69, betygar:

E. J. Jönsson
Sekreterare



Adressat och adresspostanstalt

Ifylles av
postfunktionären

Vid reklamation skall inlämningskvittot företes.

Ersättning för ett inrikes rek, som förkommit eller skadats, kan i intet fall utgå med högre belopp än 50 kronor. I fråga om ersättning för försändelse till utlandet gäller särskilda föreskrifter.

Upplysningar om sätt och tid för framställning om ersättning meddelas av postanstalterna.

Antal ass

Antal rek

Sign.

Stämpel för inlämningsdag



¹ Om assbelopp ej angivits, är försändelsen rekommenderad.

* Pf = postförskott, X = expresseutdelning, flyg = flygbefordran mot tilläggsavgift, mb = mottagningsbevis.
För postförskott anges även postförskottsbeloppet med siffror.

BI 302 (Okt 61)

Tomtindelning

§ 45

Förslag till utvidgning och ändring av tomtindelning för kvarteret Blåsippan

Rubr. förslag, vilket upprättats av distriktslänsmätaren i Värnamo 1 februari 1968, beslutar byggnadsnämnden godkänna och låta utställa i vanlig ordning.

Meddelanden m.m.

§ 46

Till handlingarna

- 1 Ägodelningsdomarens i Östbo och Västbo domsaga protokoll den 27 februari 1968 angående sammanläggning av tomten nr 1 i kvarteret Hasseln
- 2 Länsarbetsnämndens rekommendation den 15 februari 1968 om påbörjandetid för byggnadsarbete betr. tillbyggnad av industribyggnad i kvarteret Slätten, byggherre: AB Swed-Form.
- 3 Ett flertal besiktningsbevis från besiktningsmannen avseende olika byggnader.

Länstyrelsen i Jönköpings län

552 55 JÖNKÖPING

Tomtindelning

§ 69

Ändring och utvidgning av tomtindelning för del av kv Blåsippan

Förslaget har upprättats av distriktslantmätaren i Virnåmo distrikt den 27 februari 1968, och har detsamma varit utställt för granskning under tiden 27 mars - 19 april 1968.

Några erinringar mot förslaget har icke inkommit.

Byggnadsnämnden antar förslaget och anhåller hos länstyrelsen om fastställelse av tomtindelningen.

11.2.69

Blad 2

Länstyrelsen i Jönköpings län
Hamngatan 4

552 55 JÖNKÖPING

Tomtindelning
kvarteret Blåsippa

§ 19

Tomtindelning kvarteret Blåsippa

Föreligger länstyrelsens remisshandlingar betr. tomtindelning för del av kvarteret Blåsippa i Skillingaryds köping med begäran om byggnadsnämndens yttrande med anledning av vad överlantmätaren och länssarkitekten i länet anfört i ärendet.

Överlantmätaren anser med stöd av länssarkitekten att den föreslagna tomten nr 9 icke kan anses vara ändamålsenlig att för sig nyttjas för ålderdomshemsändamål, med anledning av att stadsplanens beskrivning ger intryck att hela det i stadsplanens A-område ingående området skall disponeras för friyor.

Överlantmätaren och länssarkitekten avstyrker därför fastställelse av tomtindelningen i denna del.

Förrättningsmannens yttrande av den 2.11.68 föreligger. I yttrandet påpekas, att väsentliga svårigheter för förvärv av den i A-området ingående stadsägan nr 23 förelegat samt vidare att någon risk för olämplig bebyggelse av ej förvärvade delar inom A-området ej föreligger.

Slutligen pekar förrättningsmannen på det faktum att den föreslagna tomten nr 9 i praktiken har iordningstänkts samt att tomtindelning och bebyggelse vid förrättningsmannens besök på platsen gjort ett tilltalande intryck.

Enligt beslut den 3.12.68 § 161 remitterades ärendet till Skillingaryds-Klevshults Ålderdomshemsförbund för yttrande. Detta yttrande av den 28.1.69 föreligger. Från förbundet framhålles bl.a. att ett fördröjande av fastställelse av tomtindelningsförslaget skulle medföra stora olägenheter både för förbundet och övriga berörda tomtägare, varför förbundsstyrelsen hemställer hos byggnadsnämnden, att nämnden måtte medverka till förslagets fastställande snarast möjligt.

I stadsarkitektens yttrande av den 11.2.69 påpekas bl.a. att såväl socialstyrelsens som länstyrelsens representanter ansett tillvägagångssättet som rimligt med tanke på de svårigheter som för närvarande förelegat för att sammanlägga området till en enda tomt.

Utdragsbestyrkande

forts. § 19

Byggnadsnämnden beslutar uttala,

att nämnden helt instämmer i ovan relaterade yttranden och
anhåller hos länsstyrelsen att förslaget fastställas i sitt
nuvarande skick.

LANDSKANSLIET
JÖNKÖPING

21. 05. 68

III 4 22 21 68

Kungörelse

Jämlikt bestämmelserna i § 34 byggnadsstadgan den 30 december 1959, kungöres härmed, att ett av distriktslantmätaren i Värnamo distrikt den 27 februari 1968 upprättat förslag till utvidgning och ändring av tomtindelning för del av kvarteret BLÅSIPPAN i Skillingaryds köping, hålles för granskning tillgängligt å kommunalkontoret på expeditionstid under tiden 27 mars - 19 april 1968.

Eventuella erinringar mot förslaget må inom samma tid vara inkomna till byggnadsnämnden under adress kommunalkontoret, 560 10 Skillingaryd.

Skillingaryd den 25 mars 1968


Byggnadsnämnden i Skillingaryds köping

Tillhör byggnadsnämndens i Skillingaryds köping
beslut den 1415 1968, § 69, betygar:

.....
Sekreterare

Skillingaryd den 20/4 1954

Gift Byggnadsnämnden
Skillingaryd.




Under tecknad ägare av stadsiga ^{Nr 392}
härmed med stöd av gällande
byggnadslag göra följande anmälan med
av byggnadsnämnden den 5/6
närvarande förslag till tautindelnings
del av kv. Blåsippen. Förslaget
är upprättat i enlighet med anden
B.S. 383 när beträffar hänsyn till
egendomsrätt för härefter och mark-
ägarens önskemål ej tagits. Jag kan
ej godkänna en tautindelnings som
fin till följd, att jag inte tagit mig
ägd mark för att ligga till stöd
Nr 1 i kv. Blåsippen och dess utom
på en 16 meter bred väg lagd över
min tomt. Min trädgård fram för
min byggnad kommer att till
100% framtigas mig för att den
nya byggnaden i tomt Nr 1 i kv.
Blåsippen skall få en förgård av
12 meter. Därmed min byggnad som
uppfördes för ca 40 år till baks och
har en enligt minnas uppfattning
vacker trädgård skall på ett avstånd
av ca 2,5 meter från vägen (se bif skiss)
jag ställer mig mycket föregående till
att tomt Nr 1 i kv. Blåsippen
få bebyggas under innevarande
vinster ut till tautindelnings

utförts enligt § 37 BL. Tillstånd
dock, trots att byggnadens läge
är att utgöra hinder för en
plan tillämplig. Här är särskilda
enligt § 37 för en sådan tillstånd
plan för en ej. annan tvärsnitt.
Särskilda skäl för
ej. utgivna Tillstånd inom
planeringen var ej ord nämligen
att byggnaden har utförts i icke
särskilt bestämdt område och i område
som har delat med olika ägare.
Ingar även allmän väg i området
för nämnda planeringer kommer
ej. möjliggöra genomförande av
stadplan för området.
Byggnadsnämnden har haft full utskäp
förhållanden, när expropriation
skulle av sin fullständigt tidigare
egärtl för genomförande av stad-
planen. Den expropriations ansökan
är tagit efter en tid av samhället.
Med hänvisning till vad jag ovan
anför, anför jag, att byggnadsnämnden
ej. godkänner det från lagda
förslaget till planering i det
av kr. Blåsippan

Skillingaryd den 20/4 1954.

Gustaf Engblom



Tillhör erinran mot tomtindelning
i kv. Blåsippan av den 20/4 1954

LANDSKANS LIET
JÖNKÖPING

21 MAJ 1954

III G 32 7 M.

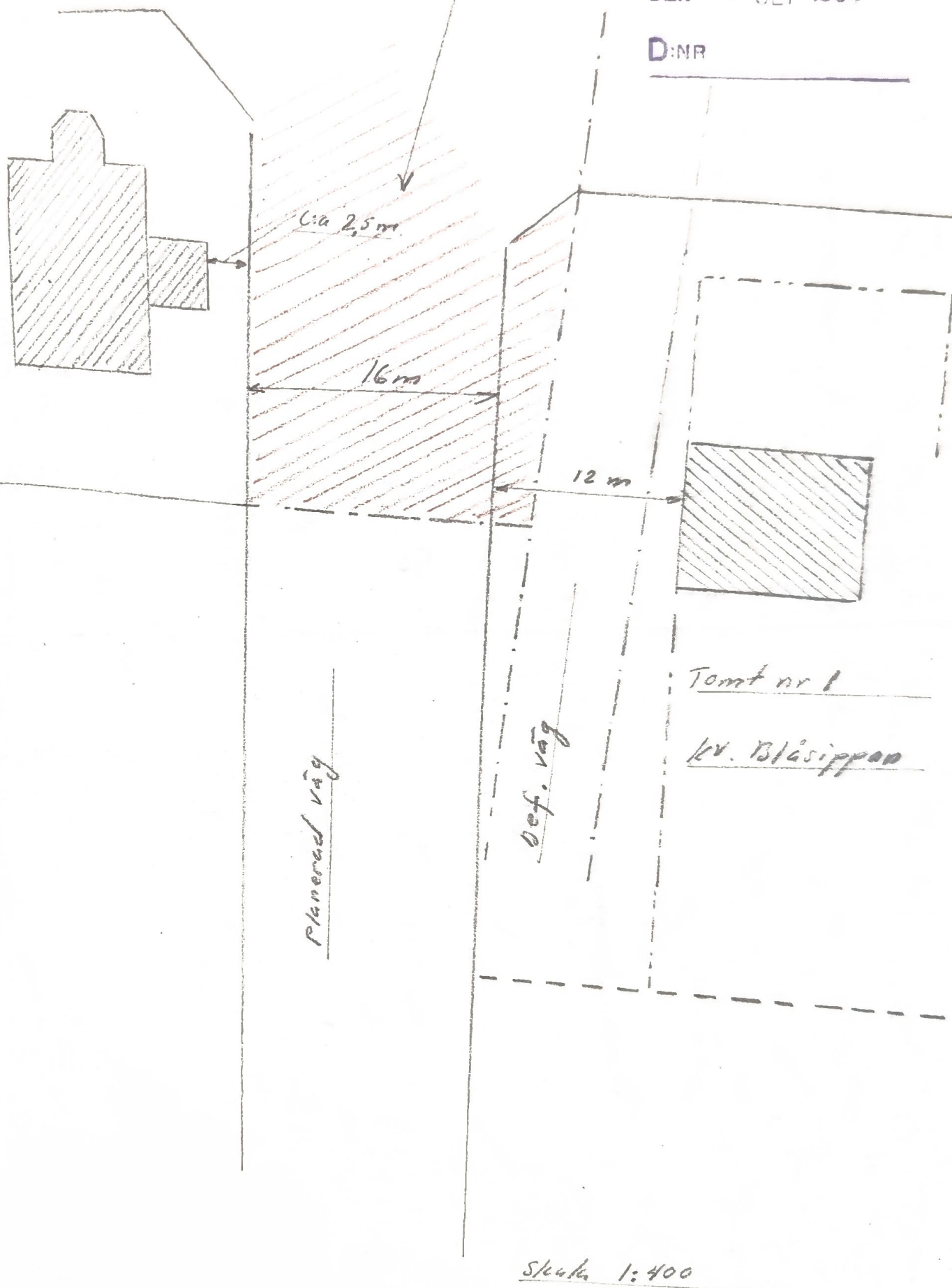
Område, som toges från stg. 392

INKOM TILL
LÄNSARKIVET

1 JÖNKÖP 1 00

DEN 6 SEP 1954

D:NR




LÄNSSTYRELSEN

I

JÖNKÖPINGS LÄN

LANDSKANSLIET



IIIG32 7 54

R e s o l u t i o n .

Länsstyrelsen i Jönköpings län fastställer, med stöd av 33 och 88 §§ byggnadslagen den 30 juni 1947, ett av byggnadsnämnden i Skillingaryds köping den 10 maj 1954 antaget förslag till tomtindelning inom del av kvarteret Blåsippan i köpingen, vilket förslag åskådliggjorts å en av distriktslantmätaren Åke Fransson år 1954 upprättad karta med tillhörande beskrivning den 19 februari 1954.

Enligt det sålunda fastställda förslaget indelas ifrågavarande del av kvarteret i sex tomter, betecknade nr 1 - nr 6 och innehållande i areal respektive 1686, 1729, 1295, 1449, 1607 och 1950 kvadratmeter.

Länsstyrelsen fastställer tillika de å kartan och i beskrivningen använda tomtbeteckningarna.

I avgift till statsverket för av länsarkitekten ilänet verkställd granskning skall köpingen erlægga 16 kronor.

Talan mot detta beslut må föras hos Konungen genom besvär, vilka skola ingivas till Kungl. Kommunikationsdepartementet inom en månad härefter. Besvären kunna även insändas med posten i betalt brev. Vid besvären bör fogas överklagade beslutet.

lg Jönköping i landskansliet den 23 oktober 1954.

På länsstyrelsens vägnar:

Ake Sylwan
Ake Sylwan




Nils Thyreen
Nils Thyreen

Stämpel 6:-
Granskn. avg. 16:- ✓
Bev. å karta 2:-
Kronor 24:- ✓

Sökanden.


Tomt i delningshandl i tv.
Blåsippan!




Härmed intygas, att några andra erinringar mot det av distriktslantmätaren Åke Fransson i Värnamo den 19 februari 1954 upprättade förslaget till tomtindelning för del av kvarteret Blåsippan icke inkommit mera än från murarmästaren Gustaf Ljungbladh i Skillingaryd.

Skillingaryd den 17 maj 1954

Å byggnadsnämndens vägnar:


(Å Jörnroth)
Ordförande


(C O Sjöberg)
Sekreterare

Utdrag ur protokoll, fört vid sammanträde med Skillingaryds köpings kommunalnämnd å kommunalkontoret torsdagen den 13 maj 1954 kl. 18.

§ 220.

Sedan det av distriktslantmätaren i Värnamo distrikt upprättade förslaget till tomtindelning för del av kvarteret Blåsippan varit för granskning tillgängligt under en tid av 14 dagar från den 6 april 1954, hade erinran mot detsamma inkommit från muraremästaren Gustaf Ljungblad (diarienummer Byn 71/54).

Byggnadsnämnden hade vid sitt sammanträde den 10 maj 1954, § 77, beslutat, dels, att erinran icke skulle föranleda någon åtgärd och dels antagit förslaget.

Kommunalnämnden hade intet att erinra mot förslaget.

Justerat:
Harald Johansson
Ordförande
Nat. Ståhl
Bertil Hamlin

Vid protokollet:
C O Sjöberg

Att protokollet vid sammanträde med Skillingaryds köpings kommunalnämnd den 13 maj 1954 denna dag blivit justerat, varder härmed författningenligt tillkännagivet.

Skillingaryd den 15 maj 1954

Harald Johansson

Kommunalnämndens ordförande


Anslaget i laga ordning i Tofteryds församling den 16 maj 1954.

R Bolmdahl

Kyrkoherde

Rätt utdraget betygar:


Kommunalkamrerare



Kungörelse

Härmed kungöres, att ett av distriktslantmätaren Åke Fransson i Värnamo den 19 februari 1954 upprättat förslag till tomtindelning för del av kvarteret Blåsippan i Skillingsaryds köping, Jönköpings län, finnes för granskning tillgängligt å kommunalkontoret, Läkaregatan 4, Skillingsaryd, under en tid av 14 dagar från den 6 april 1954. Erindringar mot förslaget skola inom samma tid ingivas till byggnadsnämnden.

Skillingsaryd den 5 april 1954

Byggnadsnämnden

I ovanstående kungörelse angivna tomtindelningsförslag har varit offentligen tillgängligt för granskning å kommunalkontoret under en tid av 14 dagar från den 6 april 1954, betygas



C O Sjöberg

Byggnadsnämndens sekreterare

Utdrag ur protokoll, fört vid samman-
träde med Skillingaryds köpings byggnadsnämnd
å kommunalkontoret måndagen den 10 maj 1954
kl.15.

§ 77.

Sedan det av distriktslantmätaren i Värnamo distrikt upprättade förslaget till tomtindelning av del av kvarteret Blåsippan varit för granskning tillgängligt under en tid av 14 dagar från den 6 april 1954, hade erinran mot detsamma inkommit från muraremästaren Gustaf Ljungbladh (diarienummer Byn 71/54).

Byggnadsnämnden beslöt dels, att erinran icke skulle föranleda någon åtgärd och dels att förslaget skulle antagas i enlighet med byggnadsstadgan, § 41, mom. 2. och insända detsamma till länsstyrelsen för fastställelse.

Justerat:

Åke Jörnroth

Ordförande

John Carlsson

S W Lindén

Coll. *W. L.*

Vid protokollet:

C O Sjöberg

Rätt utdraget betygar:

L.

Kommunalkamrerare

Koordinatberäkning vid tomtindelning inom del av kv Blåsippan i
Skillingaryds köping, Jönköpings län; Upprättad år 1907

upprättad år 1954.

LANDSKANS LIET
• JONKÖPING
21 MAJ 1954

[illegible]

| Punkt | | Mätt riktning | Orienterad riktning | Cosinus | | x | y | Sida | Δx Δy | Mätt längd Diff. Ber. längd |
|-------|-------|------------------|------------------------|---------|---------|-----------|-----------|------|--------------------------|-----------------------------------|
| nr | mark. | | | Sträcka | Sinus | | | | | |
| 01082 | | | | | | | | | | |
| 01083 | ly | | 325 00 | - 0 | 491 770 | 120 25 15 | 101 38 54 | | | |
| | | | | | 46 91 | | | | | |
| 3 | ly | 7 73 | 132 73 | + 0 | 870 725 | 120 02 08 | 101 79 38 | | | |
| 01085 | | | | | | | | | | |
| 2 | ly | | 164 81 | - 0 | 583 201 | 120 04 49 | 101 51 28 | | | |
| | | | | | 5 25 | | | | | |
| 1 | nm | 295 55 | 260 36 | - 0 | 812 328 | 120 01 43 | 101 47 02 | | | |
| 2 | | | | | | | | | | |
| mp1 | | | 190 57 | + 0 | 812 694 | 119 31 99 | 101 62 10 | | | |
| | | | | | 21 69 | | | | | |
| 7 | gry | 49 03 | 39 60 | + 0 | 582 690 | 119 49 62 | 101 74 74 | | | |
| | | | | | | | | | | |
| | | | 190 57 | + 0 | 634 636 | | | | | |
| | | | | | 26 67 | | | | | |
| 8 | gry | 65 66 | 56 23 | + 0 | 772 811 | 119 48 92 | 101 82 71 | | | |
| | | | | | | | | | | |
| | | | 190 57 | + 0 | 408 506 | | | | | |
| | | | | | 44 63 | | | | | |
| 17 | gry | 82 64 | 73 21 | + 0 | 912 756 | 119 50 22 | 102 02 84 | | | |
| | | | | | | | | | | |
| | | | 190 57 | - 0 | 507 147 | | | | | |
| | | | | | 31 59 | | | | | |
| 9 | gry | 143 29 | 133 86 | + 0 | 861 859 | 119 15 97 | 101 89 33 | | | |
| | | | | | | | | | | |
| | | | 190 57 | - 0 | 836 669 | | | | | |
| | | | | | 55 95 | | | | | |
| 12 | gry | 172 53 | 163 10 | + 0 | 547 709 | 118 85 18 | 101 92 74 | | | |
| | | | | | | | | | | |
| | | | 190 57 | - 0 | 858 011 | | | | | |
| | | | | | 48 77 | | | | | |
| 11 | ly | 243 77 | 234 34 | - 0 | 513 631 | 118 90 14 | 101 37 05 | | | |
| | | | | | | | | | | |
| | | | 190 57 | - 0 | 458 463 | | | | | |
| | | | | | 25 11 | | | | | |
| 10 | ly | 279 11 | 269 68 | - 0 | 888 713 | 119 20 48 | 101 39 78 | | | |
| | | | | | | | | | | |
| | | | 190 57 | + 0 | 726 167 | | | | | |
| | | | | | 28 28 | | | | | |
| 6 | ly | 361 17 | 351 74 | - 0 | 687 519 | 119 52 53 | 101 42 66 | | | |
| mp1 | | | | | | | | | | |
| mp2 | tp | | 105 55 | + 0 | 959 634 | 119 25 88 | 102 32 07 | | | |
| | | | | | 35 31 | | | | | |
| 16 | gry | 76 30 | 381 85 | - 0 | 281 253 | 119 59 76 | 102 22 14 | | | |
| | | | | | | | | | | |
| | | | 105 55 | + 0 | 964 350 | | | | | |
| | | | | | 7 96 | | | | | |
| 15 | gry | 111 50 | 17 05 | + 0 | 264 631 | 119 33 56 | 102 34 18 | | | |
| | | | | | | | | | | |
| | | | 105 55 | - 0 | 915 051 | | | | | |
| | | | | | 37 82 | | | | | |
| 13 | gry | 268 02 | 173 57 | + 0 | 403 338 | 118 91 27 | 102 47 32 | | | |
| mp2 | | | | | | | | | | |
| 01082 | | | 377 88 | - 0 | 788 322 | 119 97 09 | 102 06 28 | | | |
| | | | | | 22 68 | | | | | |
| 20 | | | | | | | | | | |
| | | | 379 93 | + 0 | 615 263 | 119 79 21 | 102 20 23 | | | |

| Punkt | | Mätt riktning | Orienterad riktning | Cosinus Sträcka Sinus | x | y | Sida | Mått | | Ber. längd |
|-------|-------|------------------|------------------------|-----------------------------|-----------|-----------|------|------------|------------|--|
| nr | mark. | | | | | | | Δx | Δy | |
| 13 | | 0 00 | 0 00 | 0 | 118 91 27 | 102 47 32 | | | | $a = +\frac{42.29}{44.10} = +0.958957$ |
| 13a | | + 10 37 | + 1 10 | 0 | 119 01 54 | 102 45 28 | | | | $0 = -\frac{13.14}{44.10} = -0.297959$ |
| 14 | | 10 37 | + 1 10 | 0 | 119 16 20 | 102 40 64 | | | | |
| | | + 15 31 | - 0 09 | 0 | | | | | | |
| | | 25 68 | + 1 01 | 0 | | | | | | |
| 15a | | + 15 92 | - 0 49 | 0 | 119 31 32 | 102 35 42 | | | | |
| | | 41 60 | + 0 52 | 0 | | | | | | |
| 15 | | + 2 50 | - 0 52 | 0 | 119 33 56 | 102 34 18 | | | | |
| | | 44 10 | 0 00 | 0 | | | | | | |
| 16 | | 0 00 | 0 00 | 0 | 119 59 76 | 102 22 14 | | | | $a = +\frac{42.32}{60.20} = +0.702990$ |
| | | + 26 16 | + 9 10 | 0 | | | | | | |
| 18 | | 26 16 | + 9 10 | 0 | 119 84 61 | 102 09 96 | | | | $0 = -\frac{42.76}{60.20} = -0.710299$ |
| | | + 19 69 | - 1 23 | 0 | | | | | | |
| 19 | | 45 85 | + 7 87 | 0 | 119 97 58 | 101 95 10 | | | | |
| | | + 12 18 | - 6 73 | 0 | | | | | | |
| 20 | | 58 03 | + 1 14 | 0 | 120 01 36 | 101 81 72 | | | | |
| | | + 2 17 | - 1 14 | 0 | | | | | | |
| 3 | | 60 20 | 0 00 | 0 | 120 02 08 | 101 79 38 | | | | |
| | | | | 0 | | | | | | |
| | | | | 0 | | | | | | |
| | | | | 0 | | | | | | |
| | | | | 0 | | | | | | |
| | | | | 0 | | | | | | |
| | | | | 0 | | | | | | |
| | | | | 0 | | | | | | |
| | | | | 0 | | | | | | |

Värnamo i mars 1954.
 På ämbetets vägnar:
Erik Transten
 distriktslantmätare.

F ö r t e c k n i n g

över markägare, vilka beröras av förslag till tomtindelning av del av kv. Blåsippan i Skillingaryds köping, Jönköpings län.

| Fastighet. | Ägare. | Lagfart |
|-----------------|--|--|
| ↓ Stadsägan 22 | Anders Vilhelm Johansson | 30/4 1917, § 192 å 1/3 13/3 1935, § 256 å 1/15 § 257 å 1/10 11/1 1939, § 43 å 1/2 |
| ↓ Stadsägan 22A | Skillingaryds köping | 11/6 1952, nr 895 |
| ↓ " | 22B Eric Ericsson | 4/3 1953, nr 262 |
| ↓ " | 26 Anders Karlssons dödsbo | 9/2 1949, nr 164 |
| ↓ " | 392 Gustav Leonard Ljungblad | 13/5 1914, § 183 |
| ↓ d | Samfälld mark för Skillinga- ryds skifteslag. | |

Värnamo den 19/2 1954

På ämbetets vägnar:


Eke Fransson

Distriktslantmätare.

DEN - 1 DEC 1954

J.D. 14.6

B e s k r i v n i n g



till förslag till tomtindelning av del av kvarteret Blåsippan i
Skillingaryds köping, Jönköpings län.

För kv. Blåsippan gäller av Kungl. Maj:t den 20 juni 1929
fastställd stadsplan jämte av Kungl. Maj:t den 26 mars 1943
och av länsstyrelsen den 21 juni ¹⁹⁵⁴~~1951~~ fastställda stadsplane-
ändringar.

Enligt gällande stadsplan får kvarteret bebyggas med två-
vånings friliggande bostadshus.

Tomtindelning har ej ansetts aktuell för mer än den norra
delen av kvarteret. Den föreslagna tomtindelningen utgör intet
hinder för lämplig indelning i tomter av den återstående delen
av kvarteret.

Enligt förslaget indelas kvartersdelen i 6 tomter, vilka
beskrivas sålunda:

- Tomt nr 1 ✓ gränsar i norr mot Valdshultsvägen mellan gränspunkterna
nr 2 och 3 med 28,21 m,
✓ i öster mot tomten nr 2 mellan gränspunkterna nr 3 och
7 med 52,65 m,
✓ i söder mot tomten nr 4 mellan gränspunkterna nr 7 och
6 med 32,25 m,
✓ i väster mot Åkersvägen mellan gränspunkterna nr 6 och
1 med 49,11 m samt
✓ i nordväst mot Åkersvägen och Valdshultsvägen mellan
gränspunkterna nr 1 och 2 med 5,25 m.

Tomtens areal utgör 1686 kvadratmeter.

Tomten bildas av: fig A, del av stadsägan nr 22 med 1221 kvm ✓
fig B, " " samf. väg, reg.-
beteckning d med 375 kvm ✓
fig C, del av stadsägan nr 392 " 60 " ✓
fig D, " " " " 26 " 30 " ✓
Summa 1686 kvm.

Ant. areal.
fig. nr 22 C.

se 3.53
54

Tomt nr 2 ✓ gränsar i norr mot Valdshultsvägen mellan gränspunkterna nr 3 och 20 med 2,45 m samt mellan gränspunkterna nr 20 och 19 med 13,91 m,
✓ i nordost mot Valdshultsvägen och Berggatan utefter en cirkelbåge mellan gränspunkterna nr 19 och 18 med 20,27 m,
✓ i ostnordost mot Berggatan mellan gränspunkterna nr 18 och 16 med 27,70 m,
✓ i sydsydost mot tomten nr 3 mellan gränspunkterna nr 16 och 17 med 21,50 m,
✓ i söder mot tomten nr 3 mellan gränspunkterna nr 17 och 8 med 20,20 m samt mot tomten nr 4 mellan gränspunkterna nr 8 och 7 med 8,00 m samt
✓ i väster mot tomten nr 1 mellan gränspunkterna nr 7 och 3 med 52,65 m.

Tomtens areal utgör 1729 kvadratmeter.

Tomten bildas av stadsägan nr 22A.

Tomt nr 3 ✓ gränsar i norr mot tomten nr 2 mellan gränspunkterna 8 och 17 med 20,20 m,
✓ nordnordväst mot tomten nr 2 mellan gränspunkterna nr 17 och 16 med 21,50 m,
✓ i ostnordost mot Berggatan mellan gränspunkterna nr 16 och 15 med 28,82 m,
✓ i sydsydost mot tomten nr 6 mellan gränspunkterna nr 15 och 9 med 48,21 m samt
✓ i västsydväst mot tomten nr 4 mellan gränspunkterna nr 9 och 8 med 33,59 m.

Tomtens areal utgör 1295 kvadratmeter.

Tomten bildas av del av stadsägan nr 22.

Tomt nr 4 ✓ gränsar i norr mot tomten nr 1 mellan gränspunkterna nr 6 och 7 med 32,25 m samt mot tomten nr 2 mellan gränspunkterna nr 7 och 8 med 8,00 m,
 ✓ i ostnordost mot tomten nr 3 mellan gränspunkterna nr 8 och 9 med 33,59 m,
 ✓ i söder mot tomten nr 5 mellan gränspunkterna nr 9 och 10 med 49,70 m samt
 ✓ i väster mot Åkersvägen mellan gränspunkterna nr 10 och 6 med 32,18 m.

Tomtens areal utgör 1449 kvadratmeter.

| | |
|--|-----------------|
| Tomten bildas av: fig. A, del av stadsägan nr 22 med | 1399 kvm ✓ |
| " B, " " samf. väg, reg.- | |
| beteckning d med | <u>50 kvm</u> ✓ |
| Summa | 1449 kvm ✓ |

Tomt nr 5 ✓ gränsar i norr mot tomten nr 4 mellan gränspunkterna nr 10 och 9 med 49,70 m,
 ✓ i öster mot tomten nr 6 mellan gränspunkterna nr 9 och 12 med 31,00 m,
 ✓ i söder mot ej tomtindelad område av kv. Blåsippan (stadsägan 22) mellan gränspunkterna nr 12 och 11 med 55,90 m samt
 ✓ i väster mot Åkersvägen mellan gränspunkterna nr 11 och 10 med 30,49 m.

Tomtens areal utgör 1607 kvadratmeter.

Tomten bildas av del av stadsägan nr 22.

Tomt nr 6 ✓ gränsar i nordnordväst mot tomten nr 3 mellan gränspunkterna nr 9 och 15 med 48,21 m,
 ✓ i ostnordost mot Berggatan mellan gränspunkterna nr 15 och 15a med 2,56 m, mellan gränspunkterna nr 15a och 14

✓ med 15,98 m, mellan gränspunkterna nr 14 och 13a med
✓ 15,35 m och mellan gränspunkterna nr 13a och 13 med
✓ 10,45 m,
✓ i söder mot ej tomtindelad område av kv. Blåsippan
(stadsägan nr 22) mellan gränspunkterna nr 13 och
12 med 54,90 m samt
✓ i väster mot tomten nr 5 mellan gränspunkterna nr 12
och 9 med 31,00 m.

1942 m.
1951 kv. fast land
Tomtens areal utgör 1950 kvadratmeter.

Tomten bildas av stadsägan nr 22B.

Värnamo den 19 februari 1954

På ämbetets vägnar:

Åke Fransson
Distriktslantmätare.

Tillhör länsstyrelsens beslut den 23 oktober 1954,
varigenom ifrågavarande stadsplaneändring ~~tomtindel-~~
ning fastställs.
Jönköping i landskansliet som ovan.
På tjänstens vägnar:

*Lpl aut
a' rep.*

Ingvald Kj.

Obs.! Ersättning för en *inrikes* rekommenderad försändelse, som förkommit eller skadats, kan i intet fall utgå med högre belopp än 36 kronor.
I fråga om ersättning för försändelse *till utlandet* gälla särskilda föreskrifter.
Beträffande sättet och tiden för framställande av ersättningsanspråk meddelas upplysningar å postanstalterna.

LANDSKANS LIET

21 MAY 1954

A circular postmark from Millingbury, Vermont. The text "MILLINGBURY" is curved along the top inner edge, and "VT" is at the bottom. The date "SEP 4 1857" is in the center.

kronor 1 öre.